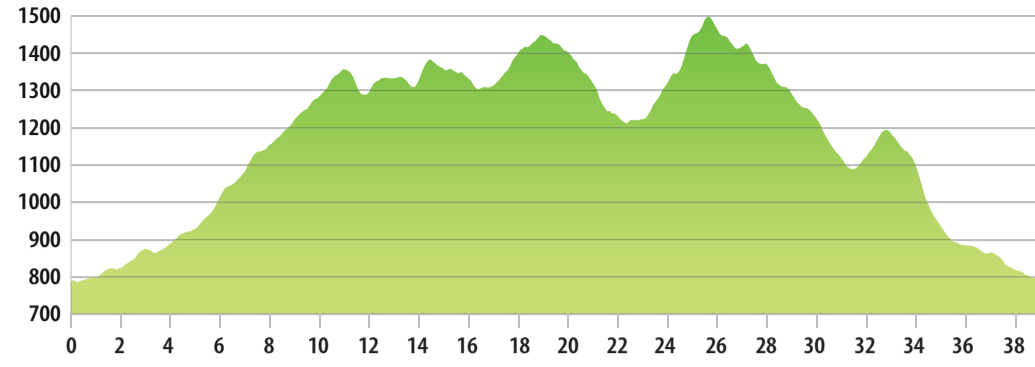


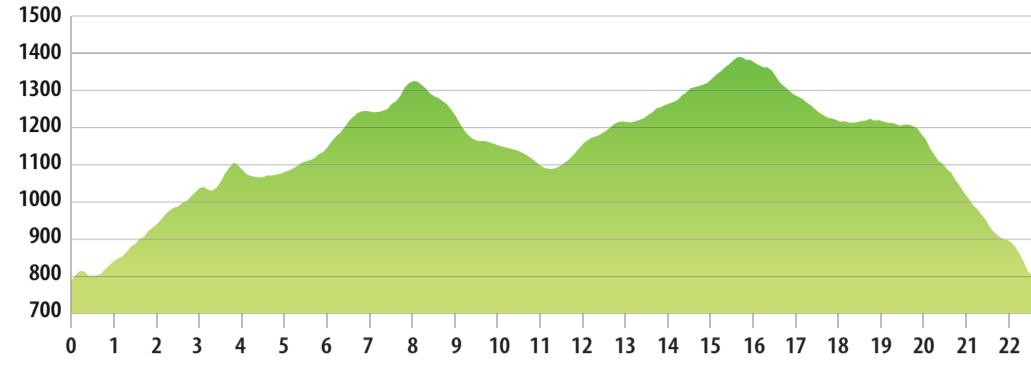
30 Carabès - Station - Rossas

Dist. 39.2 km • Alt. min. 785 m • Alt. max. 1498 m • D+ 1375 m • D- 1326 m



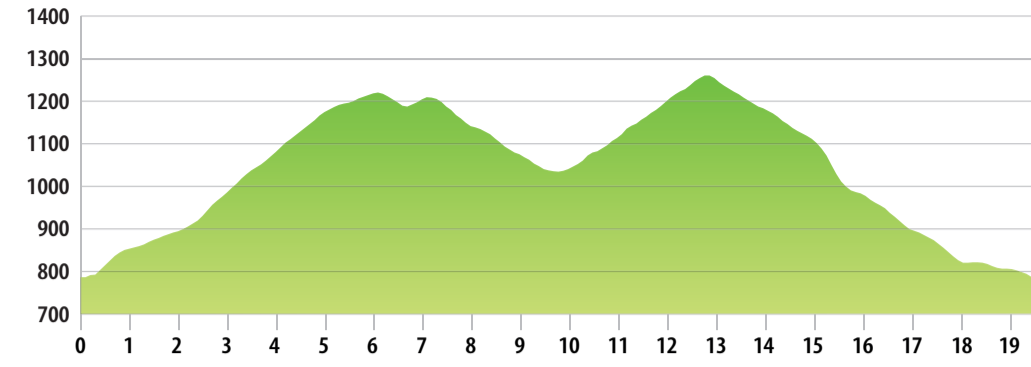
33 Les 3 cols

Dist. 22.8 km • Alt. min. 789 m • Alt. max. 1390 m • Dén. + 924 m



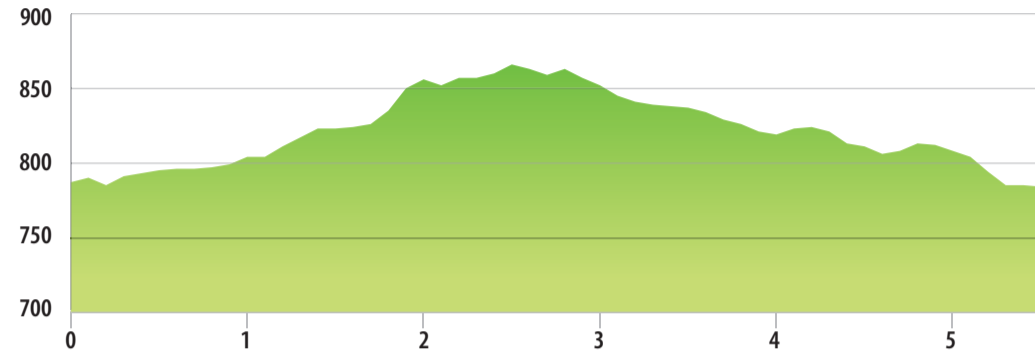
36 Fourches - Bâtie des Fonts - Cheylard - parcours VAE

Dist. 19.8 km • Alt. min. 787 m • Alt. max. 1261 m • Dén. + 684 m



31 La Valette

Dist. 5.5 km • Alt. min. 784 m • Alt. max. 866 m • Dén. + 104 m



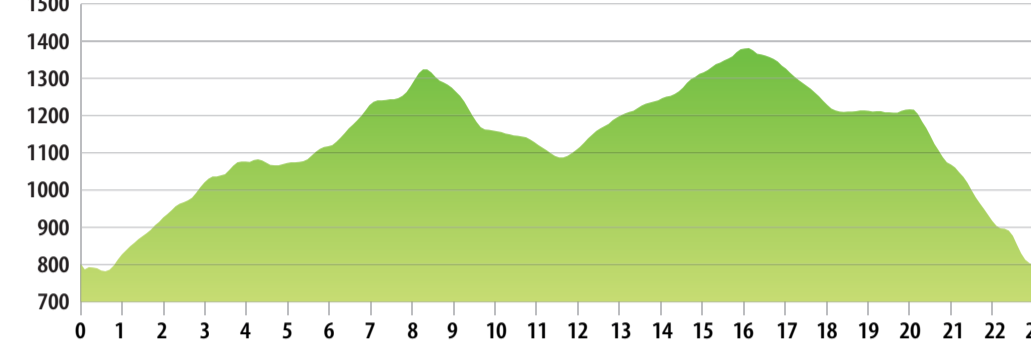
34 Banne

Dist. 32 km • Alt. min. 749 m • Alt. max. 1567 m • Dén. + 1246 m



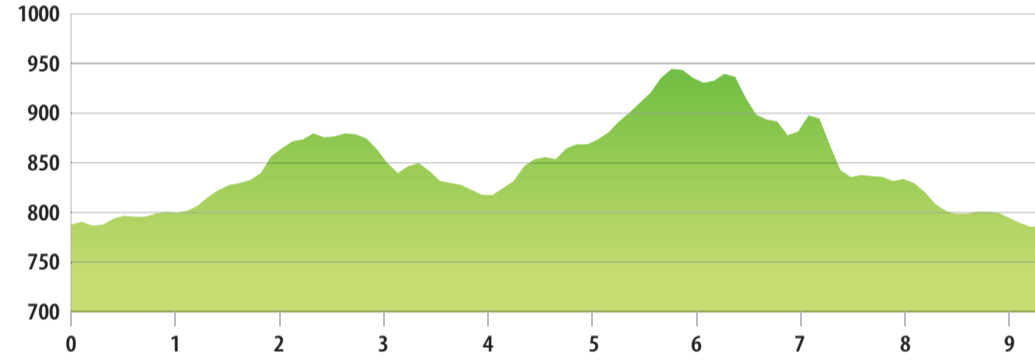
37 Tarsimoure - Les Praux - parcours VAE

Dist. 23.4 km • Alt. min. 783 m • Alt. max. 1381 m • Dén. + 877 m



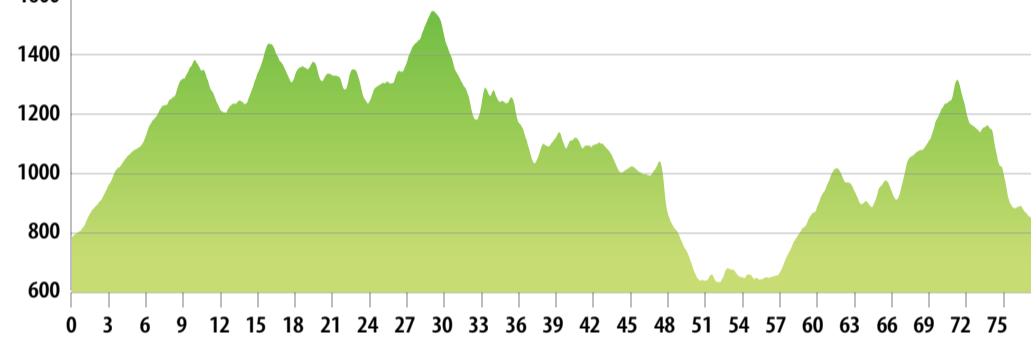
32 Les Peyrouses

Dist. 9.3 km • Alt. min. 785 m • Alt. max. 944m • Dén. + 276m



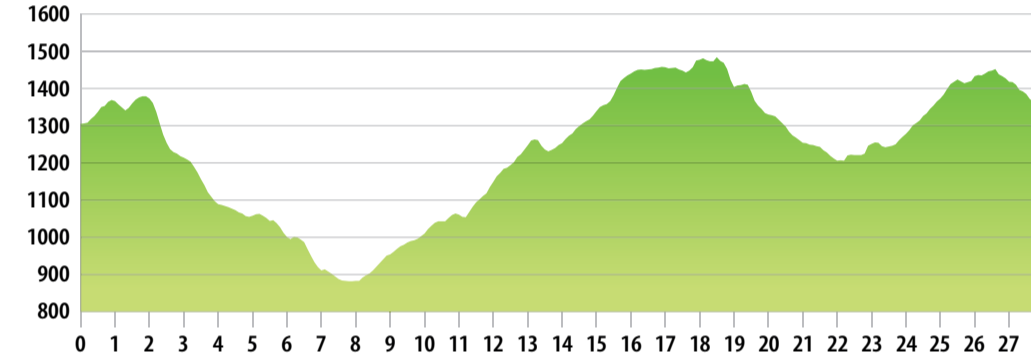
35 Tour de la haute vallée de la Drôme

Dist. 78.9 km • Alt. min. 635 m • Alt. max. 1546 m • Dén. + 2796 m



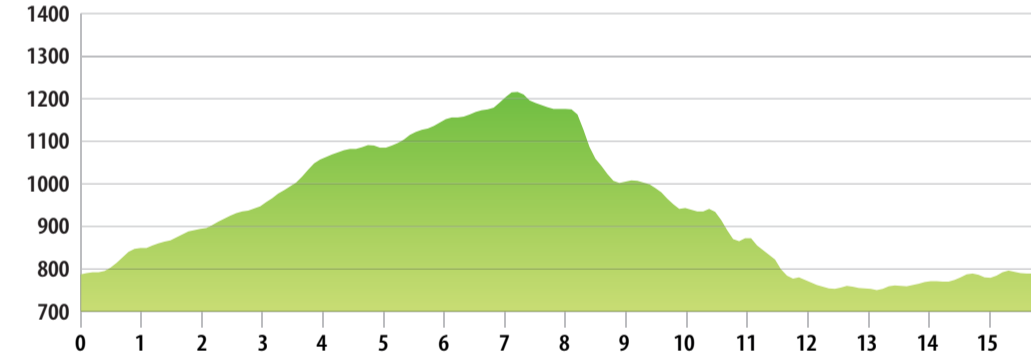
38 La Pierre

Dist. 28.2 km • Alt. min. 882 m • Alt. max. 1484 m • Dén. + 1071 m



39 Le Collet - Pracheton - parcours VAE

Dist. 16 km • Alt. min. 750 m • Alt. max. 1216 m • Dén. + 526 m



Retrouver tous ces parcours sur www.openrunner.com / auteur : **Valdrome-NST**



Haute vallée de la Drôme

Spot VTT autour de Valdrôme

10 parcours dont 3 VAE et 7 homologués FFC

**Pays
Diois**

aux Sources de la Drôme
www.diois-tourisme.com



Edition 2021



Spot VTT

10 parcours dont 7 homologués
par la Fédération Française de Cyclisme

Contact :
06 26 87 36 93
infos@ot-valdrome.com
www.valdrome.fr

Valdrôme, c'est aussi... ..

- > 240 km de sentiers pédestres balisés.
- > Des parcours thématiques et d'interprétation.
- > Des parcours jogging.
- > Du tennis, de l'escalade, du tir à l'arc (un parcours Nature et un parcours 3D).
- > Un site Natura 2000.
- > Des hébergements : un hôtel-restaurant, chambres et tables d'hôtes, gîtes, gîtes d'étapes, gîtes de groupes, camping.



