

autour de Valdrôme

7 circuits cyclo
pour découvrir le Haut-Diois

De 88 à 124 km, ces circuits ont tous leurs particularités, leurs paysages, leurs cols...

Le choix des tracés a été fait en fonction de leurs intérêts et en favorisant l'utilisation de routes peu fréquentées.



Informations

Hébergement - Restauration

Animation :

Syndicat d'Initiative

tél/fax : 04 75 21 40 06

email : infos@ot-valdrome.com

www.ot-valdrome.com

01

circuit

Vers le col de Rossas et la Charce

distance : **124 km**

dénivelé : **1634 m**

2 sites à découvrir : le château de La Charce et le village de Pommerol.



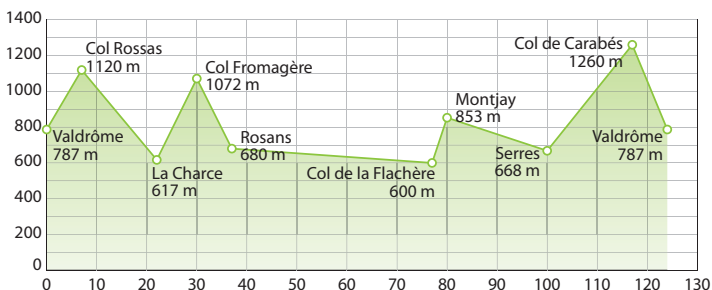
Quittez Valdrôme direction le Col de Rossas.

Arrivé au village de La Charce vous pourrez vous arrêter pour visiter le château, construit par Mme. Phylis de La Charce.

Vous emprunterez ensuite le Col de la Fromagère où vous découvrirez le petit Colorado. L'accès au village de Pommerol se fait par une rampe très dure.

Celui-ci a été entièrement reconstruit comme il était jadis.

Vous arriverez ensuite au col de la Fromagère, région du Rosannais toujours dans les Préalpes sèches puis à Saint-André de Rosans. Après le Col de la Flachère, vous regagnerez Serres. Puis c'est la montée du col de Carabès et la descente vers Valdrôme après être passé à La Bâtie des Fonts, source de la Drôme.



Vers St Nazaire le Désert

distance : **110 km**

dénivelé : **1685 m**

02

circuit

*Découverte
des Préalpes sèches
et des parcours "lavandes".*

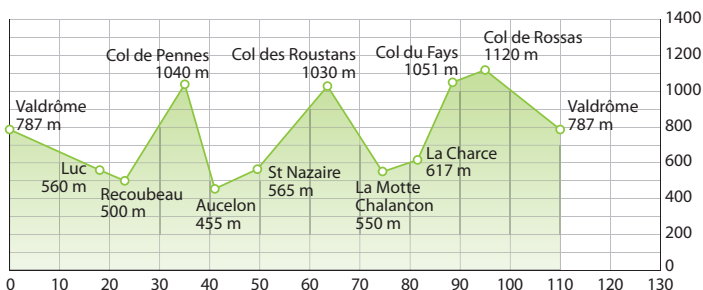
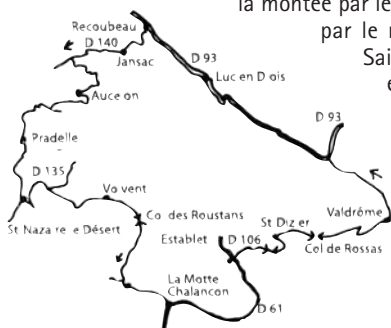


Gagnez la D 93.

Une fois à RECOUBEAU, prenez la route du Col de Pennes d'où vous aurez un magnifique point de vue sur le Désert. et sur le Diois.

Redescendez sur la vallée de la Roanne et entamez la montée par le Col de Roustans en passant par le magnifique petit village de Saint-Nazaire, région sauvage et désertique.

Par le Col des Roustans, vous redescendez vers La Motte Chalancon puis Regagnez Valdrôme par le col du Fays.



03

circuit

Vers Luc en Diois et le Claps

distance : **115 km**

dénivelé : **1424 m**

Admirez l'effondrement de rochers qui a eu lieu en 1442.



Dirigez-vous sur Châtillon. Entre Luc et Châtillon, nombreux cimetières protestants.

Arrivé à Châtillon, visitez ce pittoresque village et ses petites ruelles appelées « viols ».

Vous attaquez le Col de Grimone, traverserez les Gorges des Gats et Le "Rio Sourd" : rivière souterraine en partie à ciel ouvert.

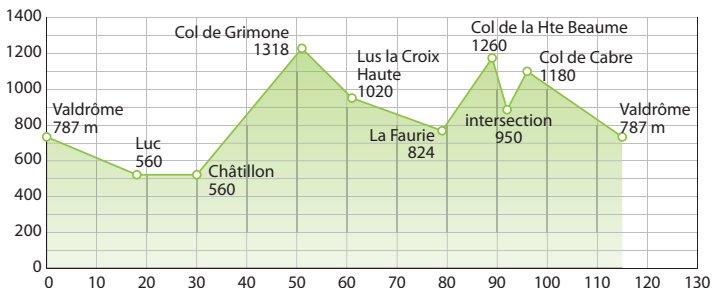
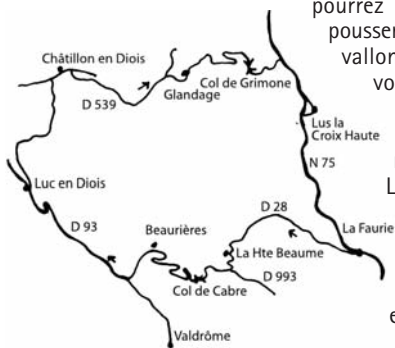
Après la magnifique grimpe qui vous emmènera au sommet du Col de Grimone

(1518 m), découvrez le panorama sur le massif du Dévoluy ainsi que le Rocher Rond plus haut sommet de la Drôme (2400 m).

Vous descendez ensuite sur le village de Lus-la-Croix-Haute où vous pourrez vous ravitailler et même pousser jusqu'à la station de ski du vallon de la Jarjatte si le cœur vous en dit et si vous en avez le courage...

Ensuite, regagnez la route nationale jusqu'au village de La Faurie. Sur votre droite, vous prendrez la route de La Beaume, endroit très sauvage.

Redescendez sur le Col de Cabre et regagnez le Diois et Valdrôme.



Vers Châtillon en Diois


distance : **96 km**

dénivelé : **842 m**

04

circuit

en suivant
le chemin des vignes...



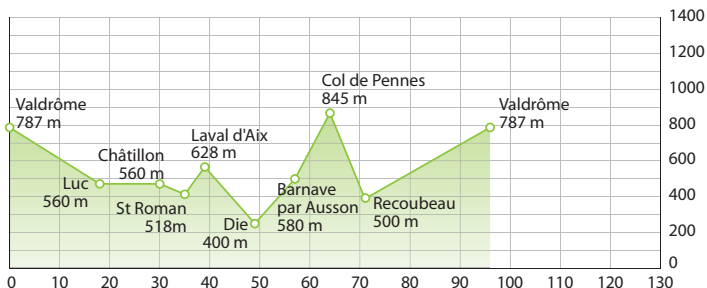
Une fois arrivé à Luc en Diois, dirigez-vous sur Châtillon en Diois. Vous découvrirez entre Luc et Châtillon de nombreux cimetières protestants. A Châtillon, visitez ce pittoresque village et ses petites ruelles appelées "viols".

A partir de Saint-Roman, quittez la route départementale pour vous engager dans le "chemin des vignes" et les petites "cabanes"

Redescendez sur Die dont la visite s'impose : ruelles, cité romane, la "mosaïque".

Reprenez la route en rive gauche de la Drôme, route pittoresque en bordure de notre rivière qui vous conduira jusqu'à la départementale 93. Au croisement vous vous dirigerez ensuite jusqu'au village de Barnave.

Attaquez la montée du Col de Pennes jusqu'au croisement pour redescendre jusqu'au village de Recoubeau-Jansac et regagnez Luc en Diois puis Valdrôme.



05

circuit

Vers Lesches en Diois... dans le Haut-Diois

distance : **103 km**dénivelé : **1044 m**

A la découverte de hameaux pleins de charme...



De Valdrôme, gagnez le village de Beaurières.

Avant le village, prenez la direction de Lesches-en-Diois, célèbre pour sa fête de la lavande le 15 Août.

De Lesches en diois, vous regagnez la D 93 que vous suivez sur 2 km avant de la quitter pour prendre la direction de Miscon.

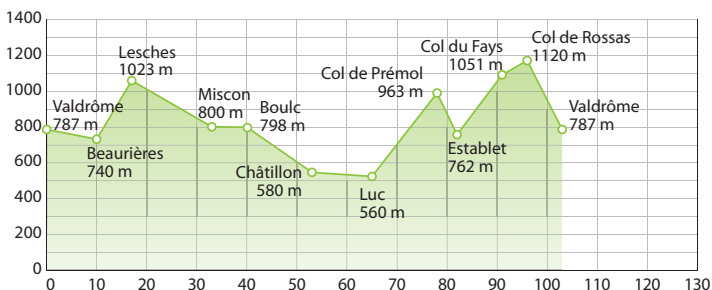
A Miscon, vous attaquez la montée du Col de Boulc, courte mais intense et descendez sur le village de Boulc, très joli et composé de plusieurs petits hameaux aussi disparates que charmants, mais dispersés et en altitude...

Par le tunnel qui a eu son heure de gloire, gagnez Châtillon et prenez la direction de Luc-en-Diois. Vous découvrirez, en bordure de route, plusieurs petits cimetières protestants.

A Luc, prenez la direction de Die jusqu'à la bifurcation « col de Prémol ».

Au passage, admirez le village de Jonchères, perché à flanc de montagne.

Du Col de Prémol, gagnez Establet puis par le col du Fays, et le Col de Rossas, rejoignez Valdrôme.



Vers Boulc... dans le Haut Diois

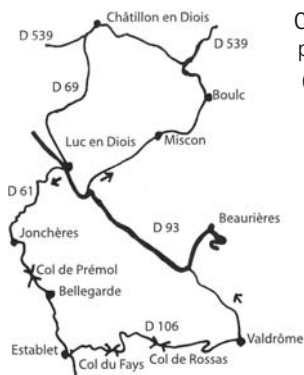
06

circuit

distance : **88 km**

dénivelé : **920 m**

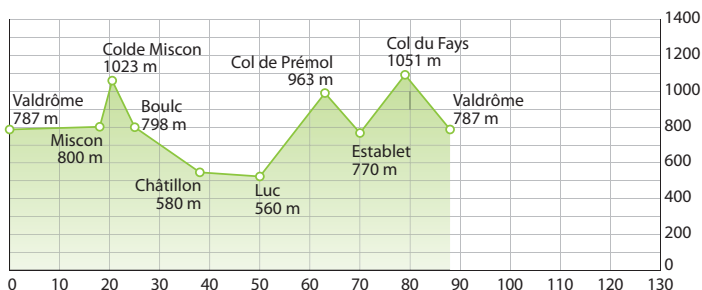
...sur des routes tranquilles



Ce circuit se différencie du précédent par son départ.

Gagnez la D 93 et avant le Claps prenez la direction de Miscon.

Pour la suite voir le parcours N° 5



07

circuit

Vers le Col de Carabès et le Pays de Buëch

distance : **100 km**

dénivelé : **1243 m**

Le grand parcours dans les Hautes Alpes



Dirigez-vous vers le Col de Carabès puis Serres par une route étroite et sinueuse tranquille... rejoignez Laragne par la D50, la D949 ,la D330...

Après un bain de foule, traversez la N75 pour suivre la D942 qui vous mènera au col du Faye 314 m plus haut.

Descendez vers Aspremont puis St Pierre d'Argençon toujours sur de petites routes tranquilles...

Vous vous retrouvez sur la D 993 qui vous hissera au col de Cabre et ce sera la descente vers Beaurières puis Valdrome...

